


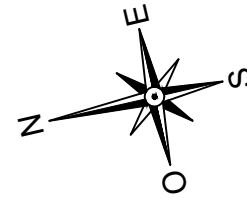


-  Emprise projet
-  Parcelle cadastrale
-  Fond de plan issu du plan topographique réalisé par la SARL ALIENOR et M. Vincent BERTHIER en AOUT 2015 18/12/2014 (DREAL-V1214453-Top.dwg)



Commune de Monbalen  
Section ZD

Commune de Monbalen  
Section ZC

M. et Mme MEILLIER Thierry  
ZD 72p

17 M. et Mme MEILLIER Thierry  
ZD 72p=28ca

SCI CHARI  
ZD 8p

19 SCI CHARI  
ZD 8p=26a 02ca

18 M. et Mme MAURETTE Jérôme  
ZD 125p=77a 91ca

16 M. LAGARRIGUE Claude  
ZD 95p=58a 03ca

M. MEILLIER Thierry  
ZD 93p

15 M. MEILLIER Thierry  
ZD 93p=1ha 33a 77ca

M. MEILLIER Thierry  
ZD 93p

M. LAGARRIGUE Claude  
ZD 95p

M. et Mme MAURETTE Jérôme  
ZD 125p

93

Commune de Monbalen  
Section ZD

95

72

8

125

118

3

2

Route

Nationale

n°21

Route  
Départementale

D 212

E= 1518.100

N= 3237.000

N= 3236.000

N= 3236.000

E= 1518.000

E= 1518.000

E= 1517.900

E= 1517.900

E= 1517.800

E= 1517.700

E= 1517.600

E= 1517.500

N= 3237.300

N= 3237.300

E= 1517.800

E= 1517.700

N= 3237.300

N= 3237.300

N= 3237.000

N= 3237.000

N= 3236.000