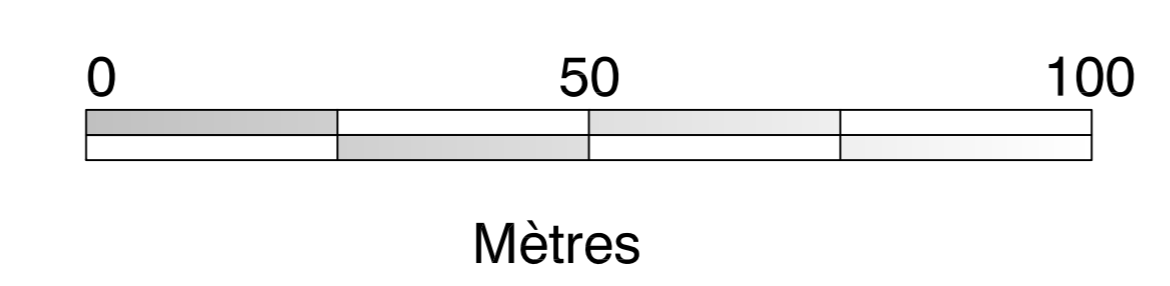



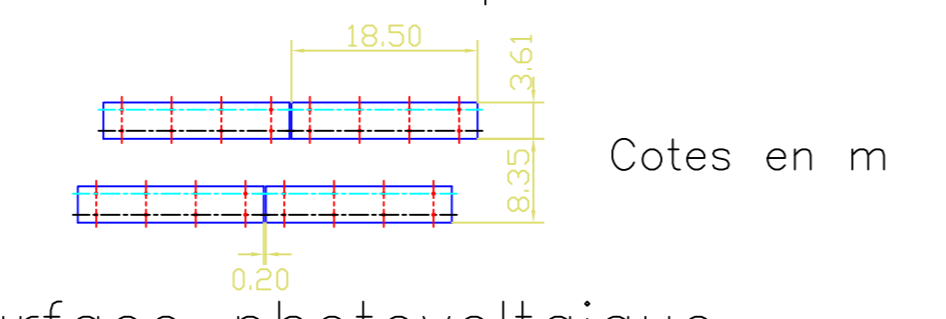
Les coordonnées XY sont rattachées au système Lambert III.
Le nivellement est rattaché au Nivellement Général de la France.

Photographie n°3

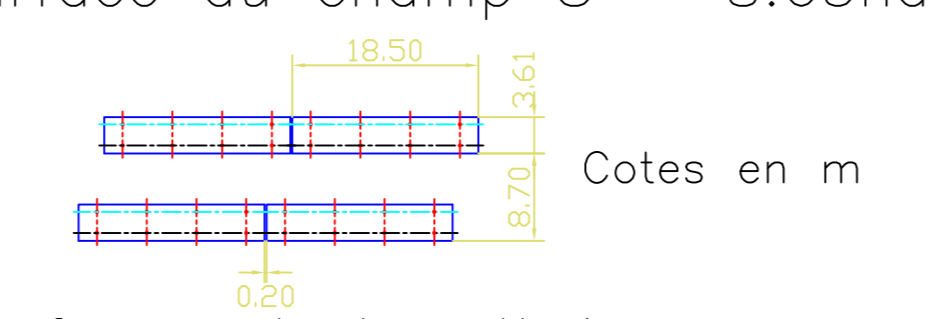
Voie de Circulation + passage câbles



Parcelle de gauche :
Nombre de structures :
4h11 : 275
Surface du champ S = 5.31ha



Surface photovoltaïque
parc de gauche = 1.99ha
Parcelle de droite :
Nombre de structures :
4h11 : 440
Surface du champ S = 8.65ha

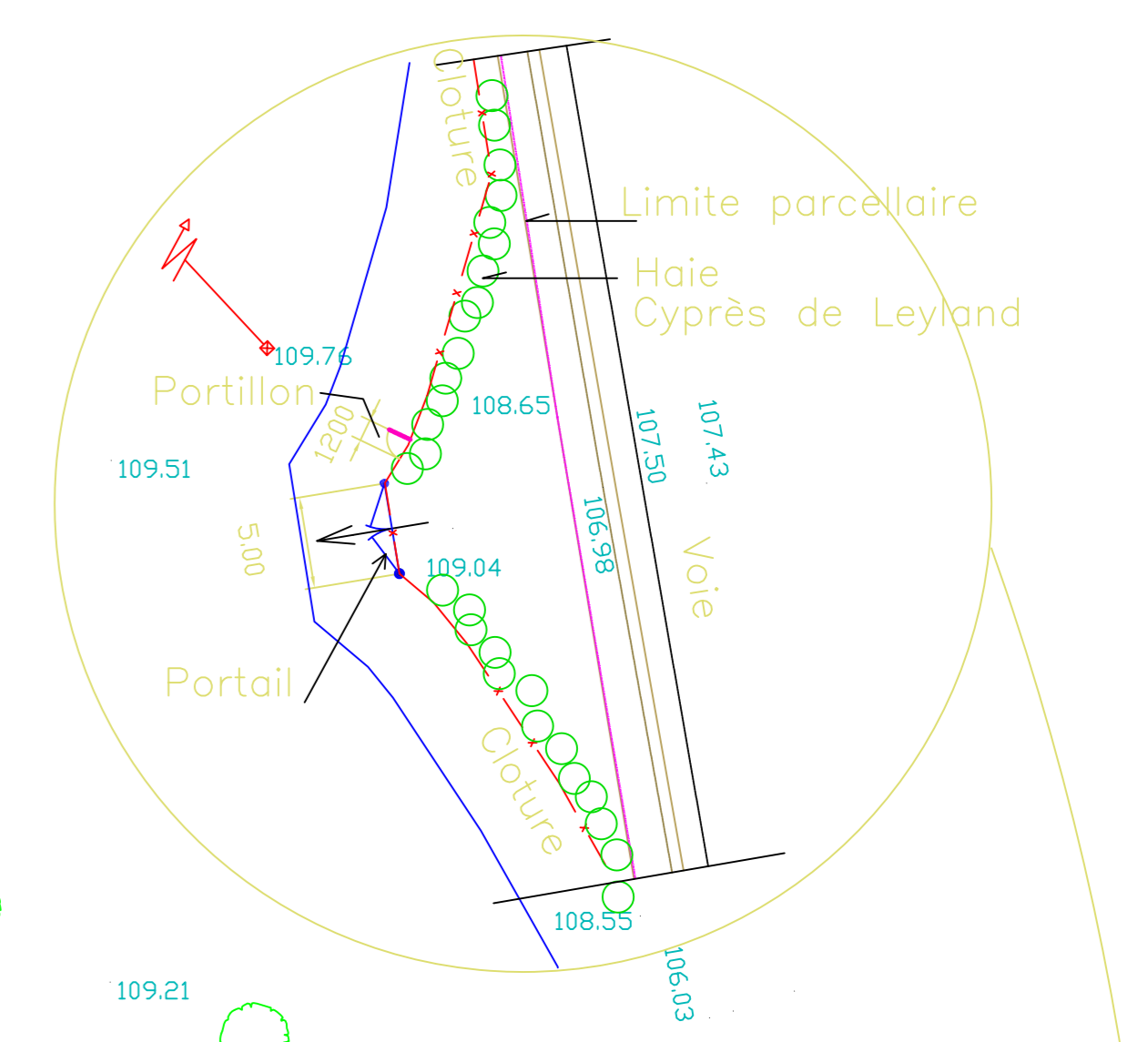
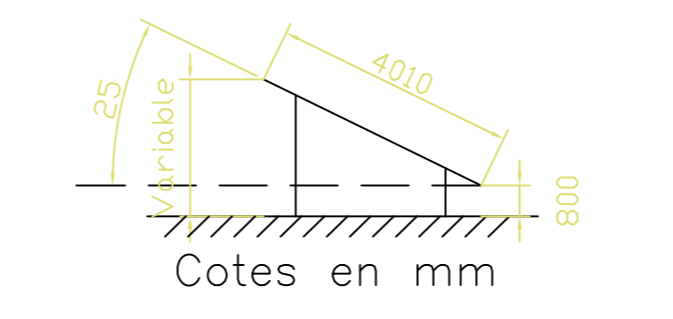


Surface photovoltaïque
parc de droite = 3.18ha

Legende :

- Cyprés de Leyland
- Cloture hauteur 2.5m
- Chemin d'entourage
- Poste de transformation
- Poste de livraison
- Portail d'entrée/sortie
- Source

Dimensions stands :



PROJET DE CENTRALE PHOTOVOLTAIQUE TYPE FERME AU SOL
Commune d' AURIAC-SUR-DROPT
Lieux dit L' HIRONDELLE

A1 PHASE : PERMIS DE CONSTRUIRE

PIECE : PC 2 PLAN DE MASSE

ECH: 1/ 750
Date: 02-02-2015

Gilles AGONSE - Architecte DPLG
42bis Avenue Pierre Brossolette - 94300 VINCENNES

MAITRE D' OUVRAGE :
TOUT LE SOLEIL D' AURIAC SUR DROPT
7 rue Salvador Allende 91230 PALAISEAU