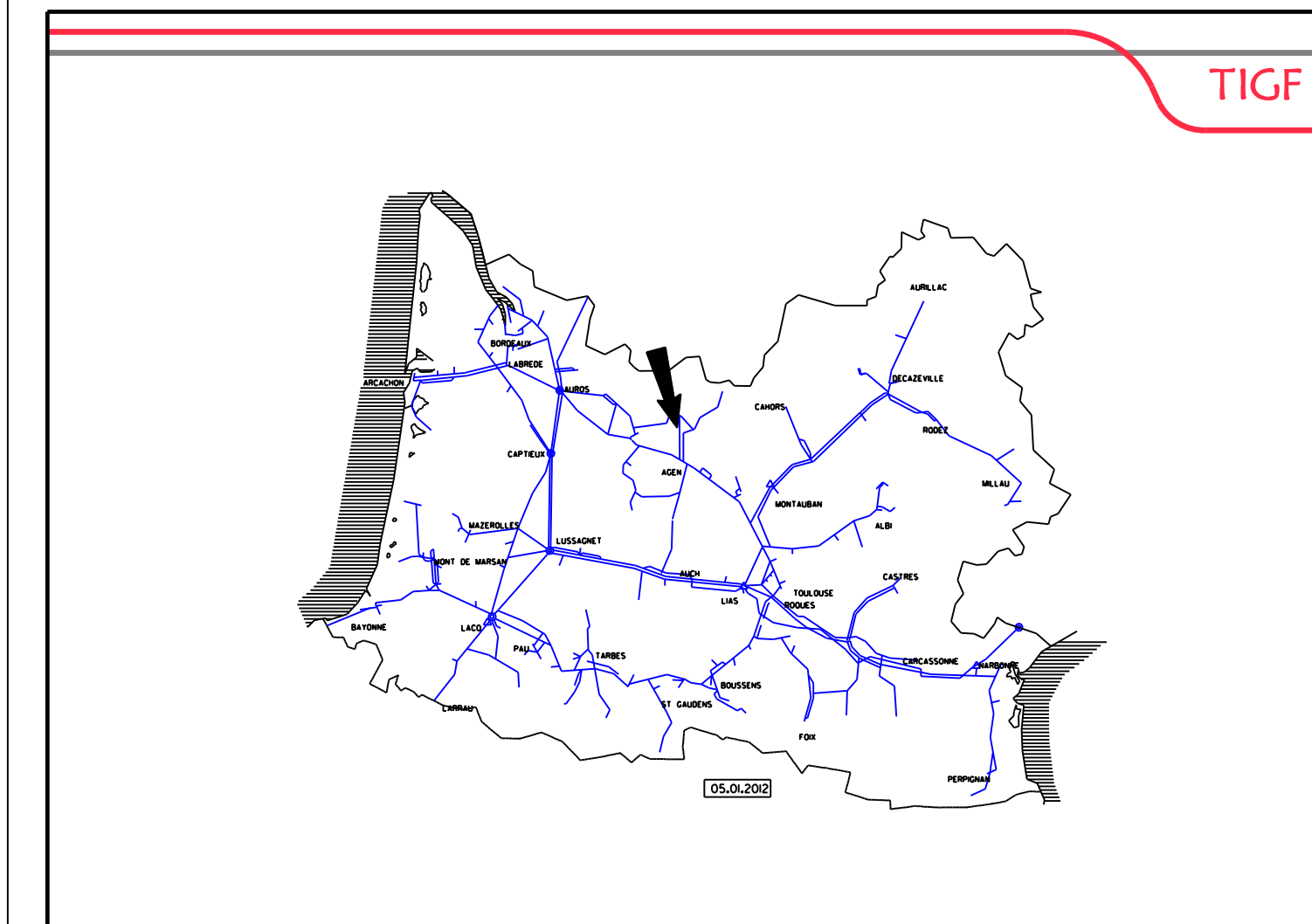


NUMERO AM NAGN DU OPERUM



TIGF
 40 AVENUE DE L'EUROPE - CS 20522 - 64000 PAU - TEL. 05 59 13 34 00 - TEL. VERT 0 800 028 800 - FAX 05 59 13 35 60

**PROJET DEVIATION
 CANALISATION DN 80 MONBALEN OUEST - VILLENEUVE-SUR-LOT**

**DEPARTEMENT LOT-ET-GARONNE
 COMMUNES DE MONBALEN ET CASTELLA**

**PLAN 1/2000
 SECTION UNIQUE**

CE DOCUMENT REALISE SOUS MICROSTATION EST LA PROPRIETE DE TIGF ET NE PEUT ETRE REPRODUIT OU DIVULGUE SANS SON AUTORISATION								
TYPE DE DOCUMENT	METIER	DOCUMENT ENTREPRISE	ECHELLE (S)	CLASSEMENT	NUMERO ORIGINE	FOLIO	REV	STATUT
PAR	TOP		1/2000		MA_333	1/1	00.03	APV
Référence GED					053071			

LONGUEUR TOTALE DU PLAN : 1,14m

LEGENDE

TRACE

Piquets de relevé CANALISATION PROJET
 Piquets de relevé CANALISATION EXISTANTE

LIMITES

DEPARTEMENTS

COMMUNES

SECTIONS

LIEUX DITS

PARCELLES

CULTURE

SIGNALISATION RESEAUX TIGF

BORNE , PLAQUE SIGNALÉTIQUE

PRISE DE POTENTIEL

BALISE AERIENNE , PANNEAU

POSTE DE PROTECTION CATHODIQUE

RESEAUX ENTERRES

RESEAU TIGF

RESEAUX TIGF CONNEXES

RESEAUX DIVERS

RESEAUX AERIENS

LIGNE ELECTRIQUE HTA , HTB

LIGNE ELECTRIQUE BTA , BTB

LIGNE TELECOM

NOTA : LES COORDONNEES RECTANGULAIRES SONT RATTACHEES AU SYSTEME LAMBERT III
 LES OBSTACLES OU CONTRUCTIONS DE CARACTERE EXCEPTIONNEL NON MENTIONNES
 DANS LA LEGENDE DOIVENT ETRE INDIQUEES DANS LE PLAN

Communes et sections cadastrales

Numéro des parcelles

Nom des propriétaires
 (Adresse succincte nom de la commune si différent)

Servitude : (sauf contre-indication)

CARACTERISTIQUES GENERALES :

PRESSION MAXIMALE DE SERVICE (Pms relative) : 66,2 b
 LONGUEUR TOTALE DE LA CANALISATION : 759,59 m
 LONGUEUR DE LA CANALISATION SUR LE PLAN : 759,59 m
 NOMBRE DE PLANS (SECTIONS) : UNIQUE

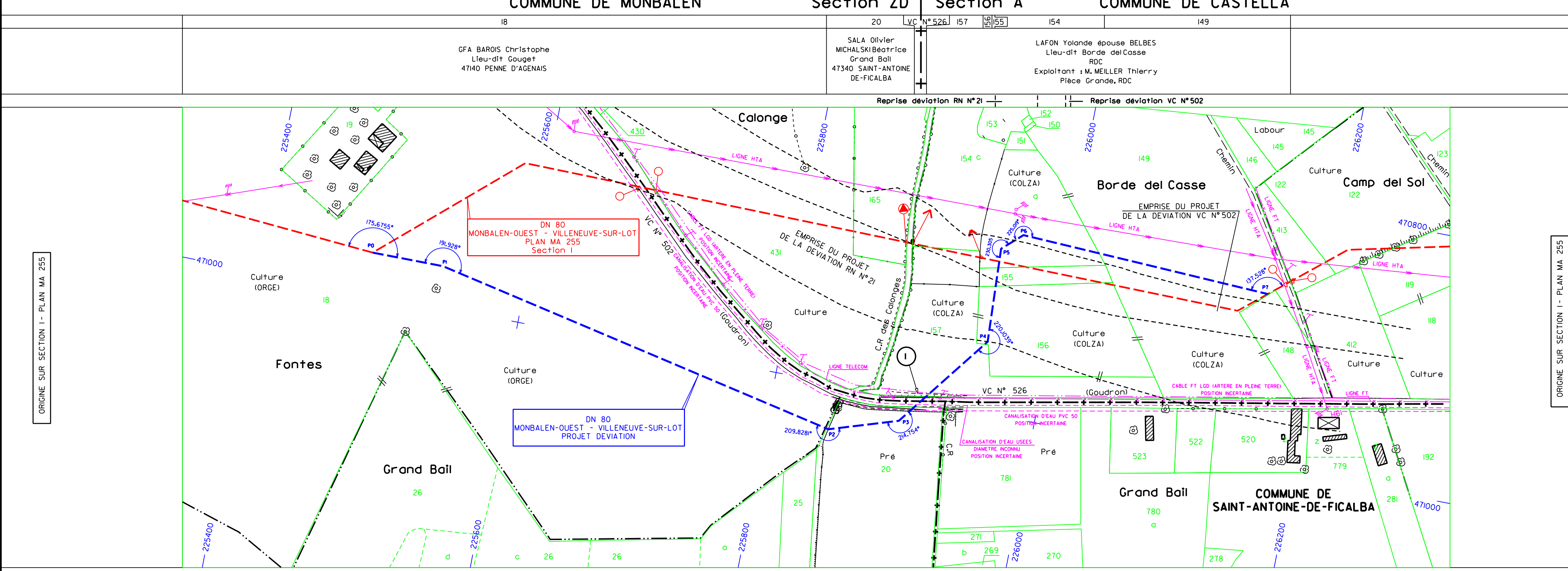
CATEGORIE	A	B
Ø NOMINAL	XX	XX
Ø EXTERIEUR	XX mm	XX mm
EPAISSEUR MINI	XX mm	XX mm
MATIERE	XX	XX
RETEVEMENT	XX	XX

Caractéristiques applicables pour les conditions des catégories A , B et C du règlement du 11,05,1970

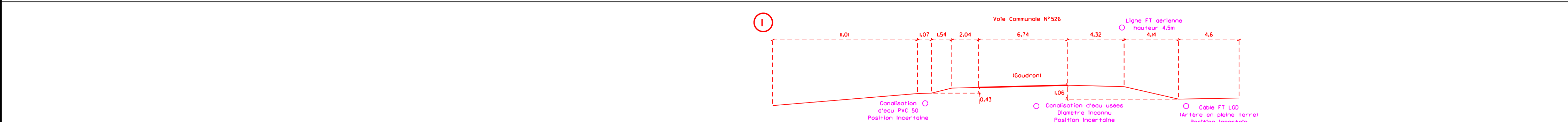
CATEGORIE (S) PAR COMMUNE

Commune de MONBALEN	A	B
Commune de CASTELLA	A	B

SERVITUDES LEGALES



Piquets, Bornes, Balises .	P0	P1	P2	P3	P4	P5
Points kilométriques .	0,00	57,92	315,96	429,99	509,99	791,75
Distances partielles .		57,92	318,04	54,02	13,61	8,79
Tube, Protections mécaniques, Protection cathodique .				8,79	58,60	68,70
Points particuliers . (coupes en long et en travers au 1/200)				106	15,92	196,14



b	11/08/16	Modification du tracé réalisé MTOP	KG		
a	31/03/16	Ajout levé topo parcelle 20 réalisé MTOP	KG		
0	12/01/16	Emission originale réalisée par MICROTOPO	RF		
REV.	DATE	AFFAIRE	INTITULE REVISION	DESSINE	APPROUVE
		S.A.R.L. MICROTOPO	ZAC AGEN SUD - AVENUE DU MIDI	05 53 48 46 60	
		ETUDES & TRAVAUX TOPOGRAPHIQUES	47000 AGEN	05 53 48 16 00	microtopo@wanadoo.fr