



**Commission départementale de  
coopération intercommunale  
du  
Vendredi 10 février 2012**

**Conférence de presse**

*Contacts presse*

*Marie-Claude BOUSQUIER - Tél. 05 53 77 61 82 - Portable 06 73 56 75 50*

*Joëlle MEURISSE – Tél. 05 53 77 61 83*

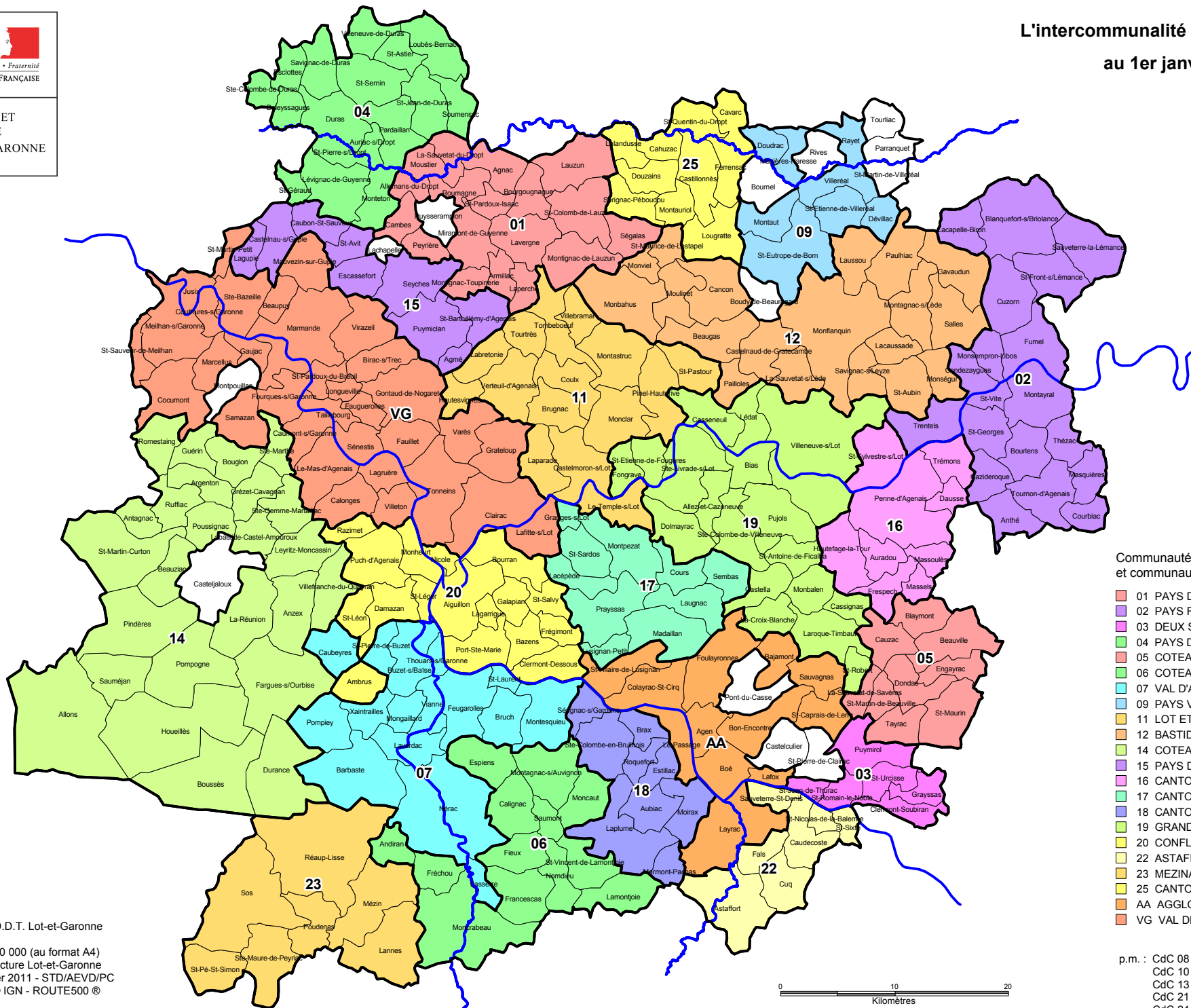
[marie-claude.bousquier@lot-et-garonne.gouv.fr](mailto:marie-claude.bousquier@lot-et-garonne.gouv.fr)

# SOMMAIRE

<b>CARTOGRAPHIE DE L'INTERCOMMUNALITE AU 1<sup>ER</sup> JANVIER 2011</b>	<b>p 3</b>
<b>CARTOGRAPHIE DE L'INTERCOMMUNALITE AU 1<sup>ER</sup> JANVIER 2012</b>	<b>P 4</b>
<b>EVOLUTIONS DU PAYSAGE INTERCOMMUNAL EN 2012</b>	<b>P 5</b>
<b>CARTOGRAPHIE DES EVOLUTIONS DU PAYSAGE INTERCOMMUNAL EN 2012</b>	<b>P 7</b>



# L'intercommunalité en Lot-et-Garonne au 1er janvier 2011



Communautés de communes (code chiffres)  
et communautés d'agglomération (code lettres)

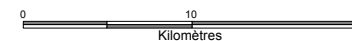
- 01 PAYS DE LAUZUN (18)
- 02 PAYS FUMELOIS (19)
- 03 DEUX SEOUNES (6)
- 04 PAYS DE DURAS (17)
- 05 COTEAUX DE BEAUVILLE (9)
- 06 COTEAUX DE L'ALBRET (13)
- 07 VAL D'ALBRET (16)
- 09 PAYS VILLERÉALAIS (8)
- 11 LOT ET TOLZAC (15)
- 12 BASTIDES & CHATEAUX EN GUYENNE (19)
- 14 COTEAUX ET LANDES DE GASCOGNE (25)
- 15 PAYS DU TREC ET DE LA GUPIE (9)
- 16 CANTON DE PENNE D'AGENAIS (9)
- 17 CANTON DE PRAYSSAS (10)
- 18 CANTON DE LAPLUME-EN-BRUILHOIS (9)
- 19 GRAND VILLENEUVOIS (18)
- 20 CONFLUENT (17)
- 22 ASTAFFORT-EN-BRUILHOIS (7)
- 23 MEZINAIS (7)
- 25 CANTON DE CASTILLONNES (10)
- AA AGGLOMERATION D'AGEN (12)
- VG VAL DE GARONNE AGGLOMERATION (33)

p.m. : CdC 08 (Val de Garonne) --> CA  
CdC 10 (Auvignons) dissoute  
CdC 13 (Tournonnais) --> fusion avec CdC 02  
CdC 21 (Basse Vallée du Lot) dissoute  
CdC 24 (Roquentin) --> fusion avec CdC 19

Réalisation : D.D.T. Lot-et-Garonne

Echelle : 1 / 450 000 (au format A4)  
Source : Préfecture Lot-et-Garonne  
Edition : janvier 2011 - STD/AEVD/PC  
Référentiel : © IGN - ROUTE500 ©

Intercom47\_2011-01-01\_A4Coul.WOR

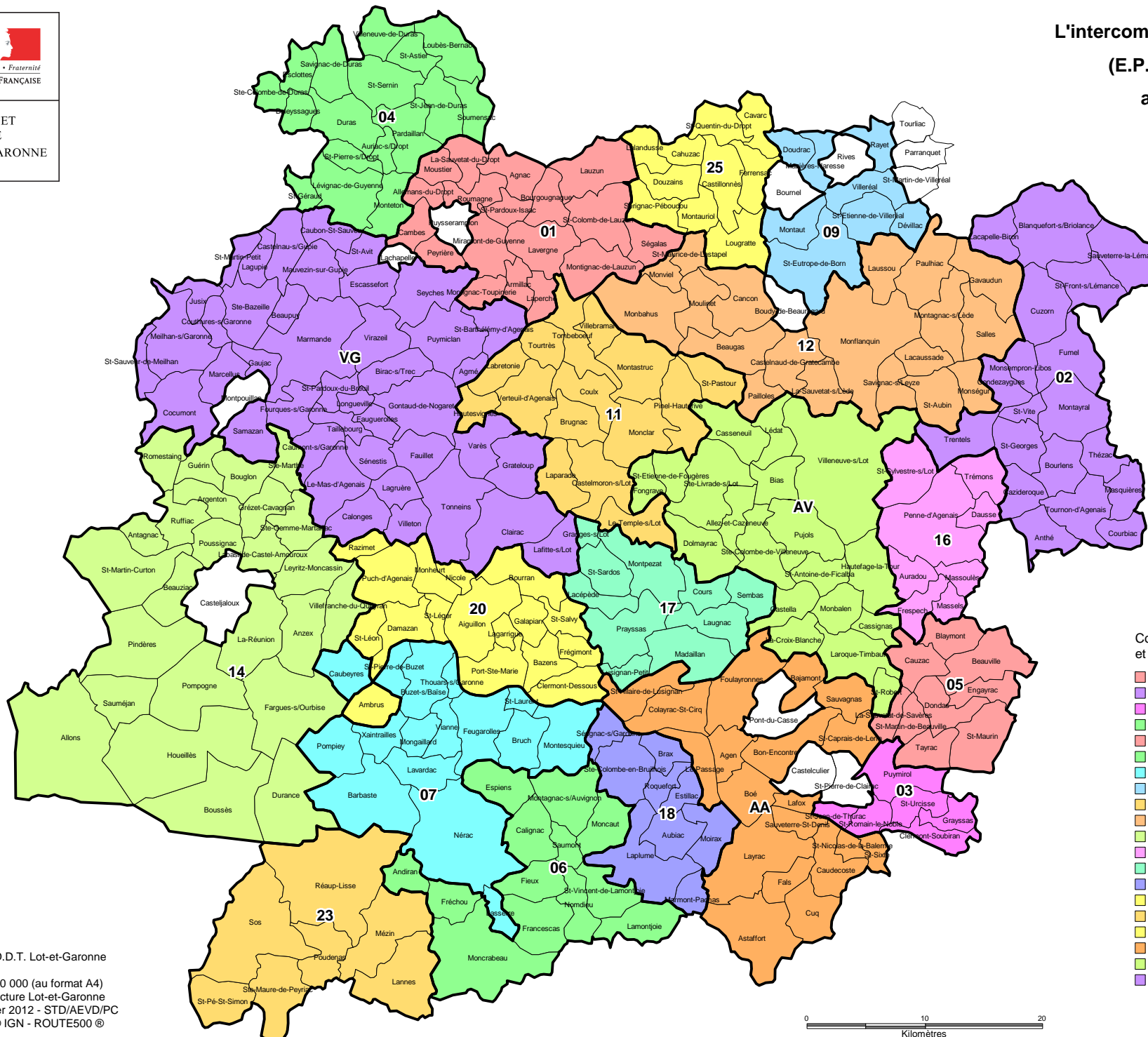




# L'intercommunalité en Lot-et-Garonne

## (E.P.C.I. à fiscalité propre)

### au 1er janvier 2012

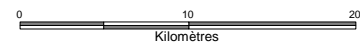


Communautés de communes (code chiffres) et communautés d'agglomération (code lettres)

01	PAYS DE LAUZUN	(18)
02	PAYS FUMELOIS	(19)
03	DEUX SEOUNES	(6)
04	PAYS DE DURAS	(17)
05	COTEAUX DE BEAUVILLE	(9)
06	COTEAUX DE L'ALBRET	(13)
07	VAL D'ALBRET	(16)
09	PAYS VILLEREAIS	(8)
11	LOT ET TOLZAC	(15)
12	BASTIDES & CHATEAUX EN GUYENNE	(19)
14	COTEAUX ET LANDES DE GASCOGNE	(25)
16	CANTON DE PENNE D'AGENAIS	(8)
17	CANTON DE PRAYSSAS	(10)
18	CANTON DE LAPLUME-EN-BRUILHOIS	(9)
20	CONFLUENT	(17)
23	MEZINAIS	(7)
25	CANTON DE CASTILLONNES	(10)
AA	AGGLOMERATION D'AGENNE	(19)
AV	AGGL. DU GRAND VILLENEUVOIS	(19)
VG	VAL DE GARONNE AGGLOMERATION	(42)

Réalisation : D.D.T. Lot-et-Garonne

Echelle : 1 / 450 000 (au format A4)  
 Source : Préfecture Lot-et-Garonne  
 Edition : janvier 2012 - STD/AEVD/PC  
 Référentiel : © IGN - ROUTE500 ©



## **Evolutions du paysage intercommunal en 2012**

Les membres de la CDCI, réunie ce jour, ont décidé de mettre en œuvre les périmètres intercommunaux ayant fait l'objet d'un consensus unanime ou quasi-unanime, tant au niveau de la consultation des communes concernées, que lors des travaux menés tout au long de l'année 2011.

## Points consensuels

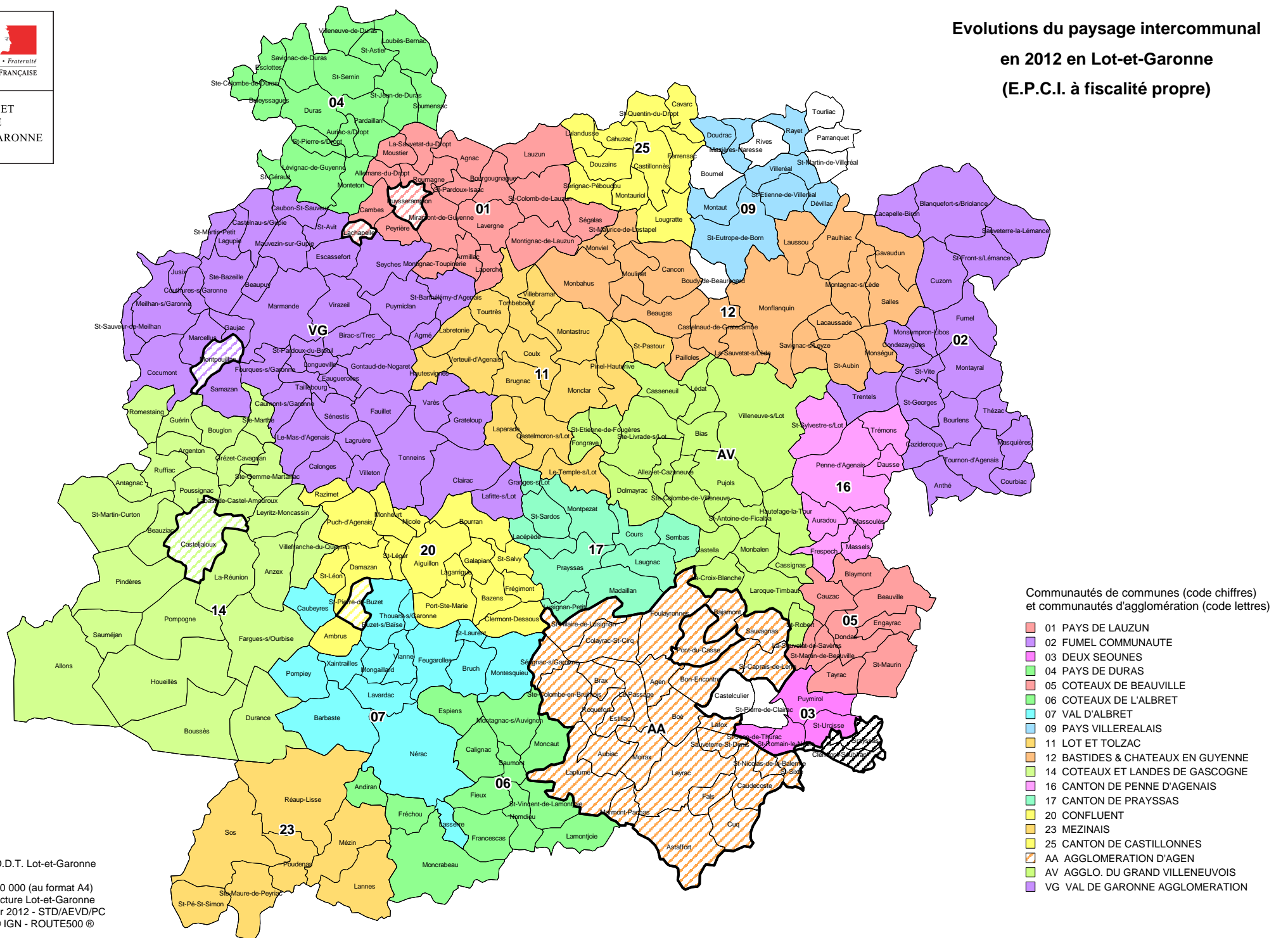
- intégration des communes isolées
  - **Lachapelle** et **Puysserampion** à la communauté de communes du Pays de Lauzun,
  - **Montpouillan** à la communauté d'agglomération Val de Garonne Agglomération
  - **Casteljaloux** à la communauté de communes des Coteaux et Landes de Gascogne
- retrait des communes de **Grayssas** et **Clermont-Soubiran** de la communauté de communes des Deux Séounes et leur adhésion à la communauté de communes des Deux-Rives (*cette opération est conduite par la préfecture de Tarn-et-Garonne*)
- fusion de la **communauté d'agglomération d'Agen** et de la **communauté de communes du Canton de Laplume en Brulhois** avec l'intégration de la commune isolée de **Pont-du-Casse** (*le Préfet étant tenu de proposer la fusion de deux EPCI à fiscalité propre sur un périmètre d'un seul tenant, sans discontinuité territoriale et sans enclave, l'intégration de la commune de Pont-du-Casse s'impose pour conduire cette opération*)

L'ensemble des procédures nécessaires à la mise en œuvre de ces décisions seront réalisées au cours de l'année 2012, l'objectif de leur application étant fixé au plus tard au 31 décembre 2012.

## Points soumis à concertation en 2012

- les **communautés de communes de Bastide et Châteaux en Guyenne, du Canton de Castillonnès et du Pays Villeréalais** et les communes isolées situées au nord de l'arrondissement de Villeneuve-sur-Lot (Boudy-de-Beauregard, Bournel, Parranquet, Rives, Saint-Martin-de-Villeréal et Tourliac)
- les **communautés de communes des Coteaux de l'Albret, du Mézinais et du Val d'Albret**
- les **communautés de communes des Coteaux de Beauville et des Deux Séounes**
- les communes de **Castelculier, Saint-Pierre-de-Clairac et Caubeyres**

# Evolutions du paysage intercommunal en 2012 en Lot-et-Garonne (E.P.C.I. à fiscalité propre)



Communautés de communes (code chiffres)  
et communautés d'agglomération (code lettres)

- 01 PAYS DE LAUZAC
- 02 FUMEL COMMUNAUTE
- 03 DEUX SEOUNES
- 04 PAYS DE DURAS
- 05 COTEAUX DE BEAUVILLE
- 06 COTEAUX DE L'ALBRET
- 07 VAL D'ALBRET
- 09 PAYS VILLEREAIS
- 11 LOT ET TOLZAC
- 12 BASTIDES & CHATEAUX EN GUYENNE
- 14 COTEAUX ET LANDES DE GASCOGNE
- 16 CANTON DE PENNE D'AGENAIS
- 17 CANTON DE PRAYSSAS
- 20 CONFLUENT
- 23 MEZINAIS
- 25 CANTON DE CASTILLONNES
- AA AGGLOMERATION D'AGEN
- AV AGGLO. DU GRAND VILLENEUVOIS
- VG VAL DE GARONNE AGGLOMERATION

Réalisation : D.D.T. Lot-et-Garonne

Echelle : 1 / 450 000 (au format A4)  
Source : Préfecture Lot-et-Garonne  
Edition : février 2012 - STD/AEVD/PC  
Référentiel : © IGN - ROUTE500 ©