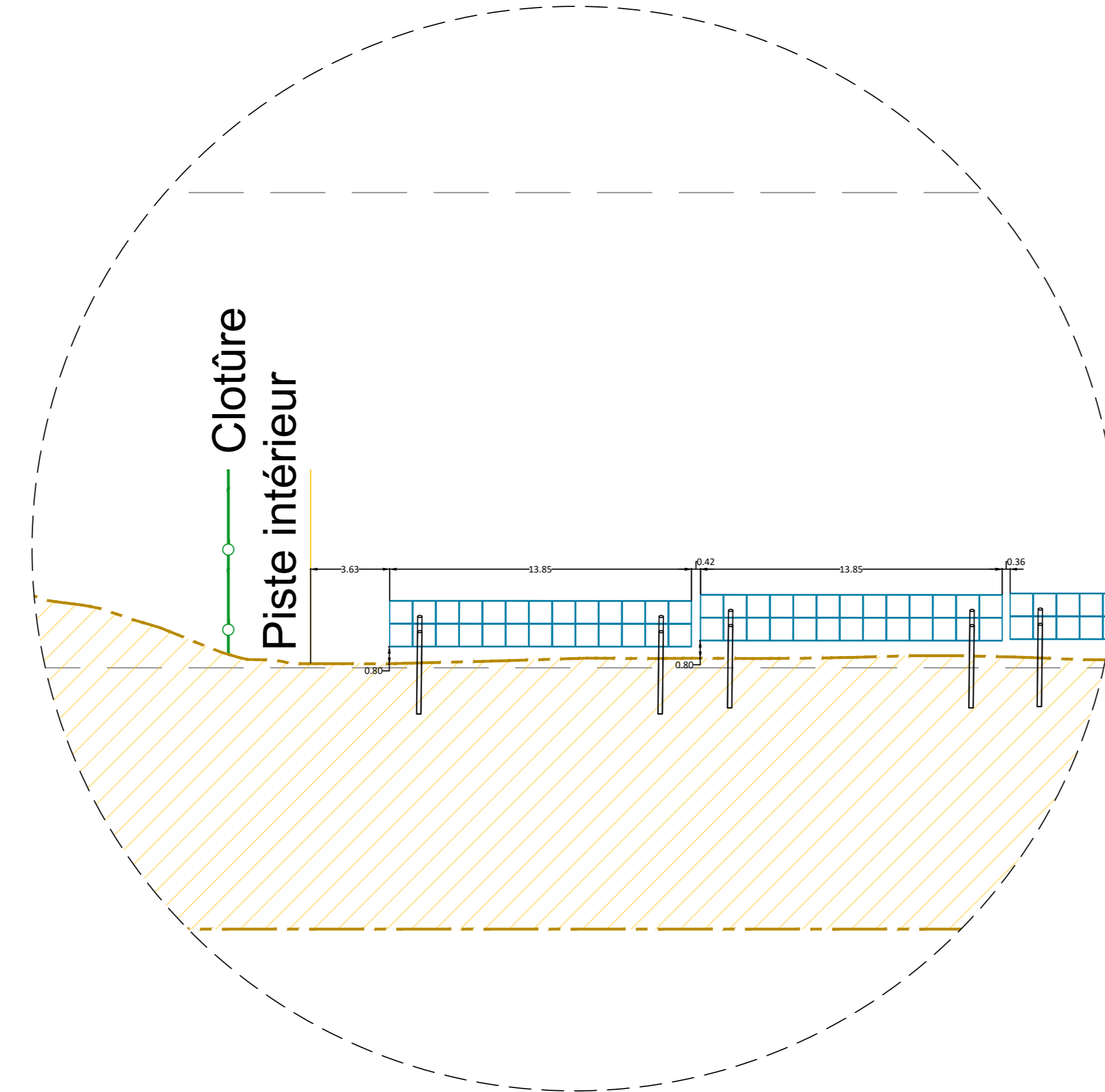
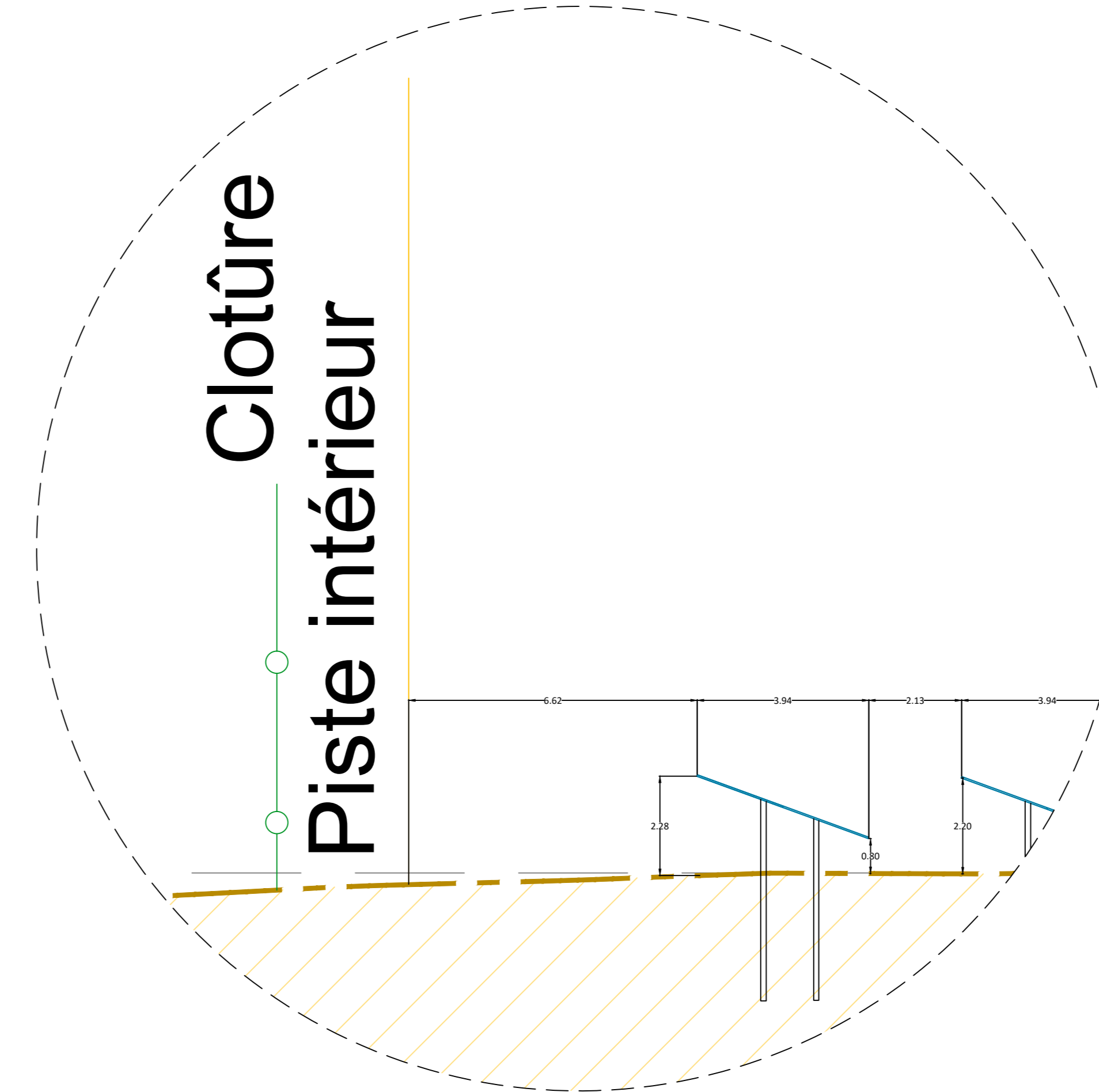


DÉTAIL 1 ÉCHELLE 1 / 200



DÉTAIL 2 ÉCHELLE 1 / 200



DÉTAIL 3 ÉCHELLE 1 / 100

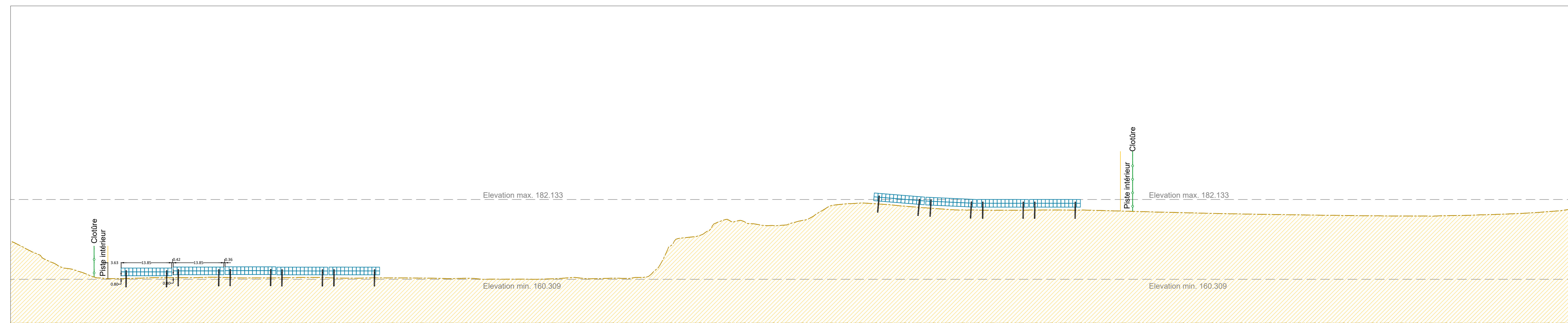
LÉGENDE

CADASTRE

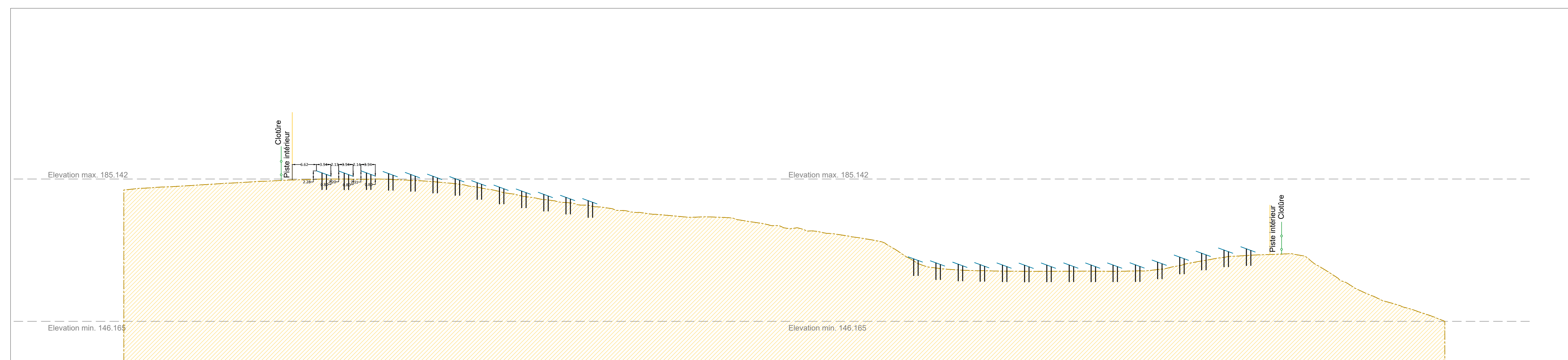
- Limite communale
- Limite de parcelle
- Bâti

PROJET

- Panneaux photovoltaïques
- Portail
- Clôture
- Poste de livraison / poste de transformation (3x10m)
- Réserve incendie
- Piste (largeur 3m)



COUPE AA' ÉCHELLE 1 / 500



COUPE EE' ÉCHELLE 1 / 500

Denis CARTIER  
Architecte DPLG  
4, rue Francis Martin 33000 BORDEAUX  
05 56 39 81 21 deniscartier@mac.com

*Denis Cartier*

-	-	-	-	-
-	-	-	-	-
-	-	-	-	-
02	Modif. implantation	DEM	-	08/06/2021
01	Création	DEM	-	07/06/2021
VERSION	DESCRIPTION	DESSINÉ PAR	VÉRIFIÉ PAR	DATE

ÉCHELLE	Variable	FORMAT	A0
CODE PROJET	4704	SYSTÈME DE COORDONNÉES	CC44

COMMUNE(S) DONDAS (47)

PROJET CENTRALE PHOTOVOLTAÏQUE DONDAS

PLAN COUPES

188 rue Maurice Béjart  
CS 57392  
34184 Montpellier  
Tél : 04 67 40 74 00

